

Lieber Hügelerwanderer,

schön, dass Du unsere 1000 Higel erwandern möchtest. In unserer wunderschönen Hügellandschaft warten spannende Entdeckungen: Schlösser und Burgen möchten erforscht werden. In unseren Mäusen gibt es nicht nur etwas für die Augen, sondern auch etwas für die Ohren, zum Beispiel im Musikautomatenmuseum. Hast Du vielleicht auch schon den Duft vom frisch gebackenen Holzofenbrot im Bäckerreinemuseum in der Nase? Die Besenwirtschaften empfangen Dich mit geselliger Stimmung und bieten heimische Spezialitäten, die Dir auf der Zunge zergehen und den Gaumen verwöhnen. Die Natur im Land der 1000 Higel lädt ein, die Seele baumeln zu lassen und den beruhigenden Geräuschen der Seen, Weinberge und Wälder zu lauschen.

Diese Wanderkarte zeigt Dir unsere schönsten Wandertouren. Jede Tour wird mit der Farbe ihres Tourenlogos in der Karte dargestellt. Das Tourenlogo befindet sich am Start/Ziel der Tour. Vor Ort sind die Wandertouren mit denselben Tourenlogos markiert. Beim Hügelerwandern kannst Du Dich voll und ganz auf die Beschreibungen verlassen und brauchst keine Karte zur Orientierung.

Mehr Informationen und genaue Tourenbeschreibungen zu jeder Tour findest Du unter www.kraichgau-stromberg.de oder unter dem jeweiligen QR-Code.

Wir beraten Dich aber auch gerne persönlich unter 07252-98 33 0.

Wir wünschen viel Vergnügen beim Hügelerwandern mit allen Sinnen!

Maralke Gerz
Kraichgau-Stromberg Tourismus e.V.

Um das Wandern mit dem Kulinarischen zu verbinden, empfehlen wir unseren Besenkalender. Damit bist Du bestens informiert und weißt immer, welche Besenwirtschaft geöffnet hat und für Dein liebles Wohl sorgt. Gerne senden wir unseren Besenkalender zu und freuen uns auf Deine Anfrage unter www.kraichgau-stromberg.de oder telefonisch unter 07252-98 33 0.



Informationen zu weiteren Wandertouren und Fernwanderwegen im Land der 1000 Higel sind hier zu finden:

BR1 – Drachenrundweg auf dem Michaelsberg



STRECKE	HÖHENMETER	DAUER	SCHWIERIGKEIT
8,9 km	224 hm	2:36 h	mittel

START/ZIEL Bahnhof Untergrombach oder Wanderparkplätze
HIGHLIGHTS Kapelle Michaelsberg, weite Ausblicke, seltene Pflanzen, Schloss Bruchsal mit Museen

Bereits vom Bahnhof Untergrombach aus ist das Wanderziel gut zu erkennen. Dort oben beeindruckt der Panoramablick über die Rheinebene mindestens genauso wie das Naturparadies dieses seit der Steinzeit besiedelten mystischen Berges. Wer den etwas steilen Aufstieg scheut, kann alternativ an einem der höher gelegenen Wanderparkplätze einsteigen. Auf dem Drachenrundweg passierst Du einen Hohlweg, begegnest Tieren, seltenen Pflanzen und Schmetterlingsarten.



K1 – Familien-Wanderweg Kraichtal



STRECKE	HÖHENMETER	DAUER	SCHWIERIGKEIT
7 km	129 hm	2:00 h	leicht

START/ZIEL Wanderparkplatz Planwaldsee Oberwiesheim
HIGHLIGHTS geologische, astronomische und botanische Erlebnisse, Besuch der Sternwarte, Grill- und Waldspielplatz

Die Geheimnisse des Planwaldsees, der Galgenhöhle und des Uniersams – Mit ihren 7 Kilometern ist die Tour besonders für Familien geeignet. Nicht nur der Planwaldsee und die Sternwarte sind interessant, sondern auch die abenteuerlichen Geschichten rund um die Galgenhöhle. Die Wandertour ist ideal, um sie mit einem zusätzlichen Highlight zu verknüpfen: mit einer spannenden Führung im Astronomiepark der Sternwarte oder einem Grillplatz am Waldspielplatz.



UW1 – Höhlen- und Höhenrundweg



STRECKE	HÖHENMETER	DAUER	SCHWIERIGKEIT
13,6 km	236 hm	3:42 h	leicht

START/ZIEL Bahnhof Sportplatz Zeutern
HIGHLIGHTS Schöne Ausblicke, Pauluskapelle, Grillplatz Eisengrubenwald, Einkehrmöglichkeiten

Der Höhlen- und Höhenrundweg führt über facettenreiche Westrecken rund um Zeutern, wie zum Beispiel den Naturlehrpfad, die Hirschhöhle und die Hochberghöhle. Schöne Rastmöglichkeiten gibt es bei der bauchlich noch sehr jungen Pauluskapelle oder am Grillplatz Eisengrubenwald mit Schaukgrill und Spielplatz. Als Einkehrmöglichkeiten bieten sich das Sporthaus Zeutern, die Pizzeria Da Toni, der Weinschlauch oder das Vogelwetz Steinfeld mit vielseitigen Speisen an.



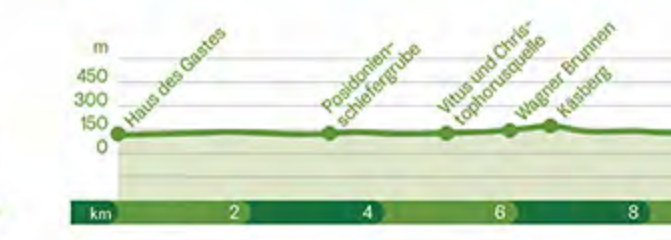
BS1 – Heilquellenerlebnisweg



STRECKE	HÖHENMETER	DAUER	SCHWIERIGKEIT
9,4 km	9 hm	2:30 h	leicht

START/ZIEL Tourist Information „Haus des Gastes“, Bad Schönborn
HIGHLIGHTS 10 Heilquellen, Sole-Aktiv-Park Bad Schönborn

In und rund um Bad Schönborn gibt es insgesamt 10 Heil- und Mineralquellen! Bei dieser Tour kannst Du viele der Quellen kennenlernen und angenehm kühlen Mischwäldern lässt jedes Wandererherz höher schlagen. Beeindruckend ist auch das alte Viadukt der ehemaligen Bahn über den Katzbach. Am wunderschönen gelegenen Kreuzbergsee bietet sich die Gelegenheit zu Verweilen und zur Einkehr. Ein besonderes Erlebnis, Kreuzbergsee, Naturerlebnispfad



Ö3 – Östringer Wald & Hügel Rundwanderweg



STRECKE	HÖHENMETER	DAUER	SCHWIERIGKEIT
11,5 km	204 hm	3:08 h	leicht

START/ZIEL Wanderparkplatz Ortmitte Tiefenbach
HIGHLIGHTS Historischer Zierbrunnen, Alte Kelter, Viadukt, Kreuzbergsee, Naturerlebnispfad

Die landschaftlich einzigartig schöne Runde ist immer noch ein Geheimtipp. Die abwechslungsreiche Landschaft mit malerischen Weinbergen und angenehm kühlen Mischwäldern lässt jedes Wandererherz höher schlagen. Beeindruckend ist auch das alte Viadukt der ehemaligen Bahn über den Katzbach. Am wunderschönen gelegenen Kreuzbergsee bietet sich die Gelegenheit zu Verweilen und zur Einkehr. Ein besonderes Erlebnis, Kreuzbergsee, Naturerlebnispfad



A1 – Panoramaweg Angelbachtal



STRECKE	HÖHENMETER	DAUER	SCHWIERIGKEIT
15,3 km	220 hm	4:04 h	mittel

START/ZIEL Festplatz Angelbachtal
HIGHLIGHTS Schloss Echterheim, Ausblicke, Rastplatz

Bei dieser Tour erlebst Du faszinierende Ausblicke auf das Kraichgauer Hügelland und bei guter Sicht auch darüber hinaus: bis in die Pfalz und den Odenwald. Ungefähr nach der Hälfte des Weges erreichst Du einen kleinen Rastplatz mit schönem Ausblick und informativer Panoramatafel. Der Weg ist für Kinderwagen geeignet und führt in leichtem Auf und Ab quer durch die Angelbachtaler Felder und Wiesen sowie am wunderschönen Schloss Echterheim vorbei.



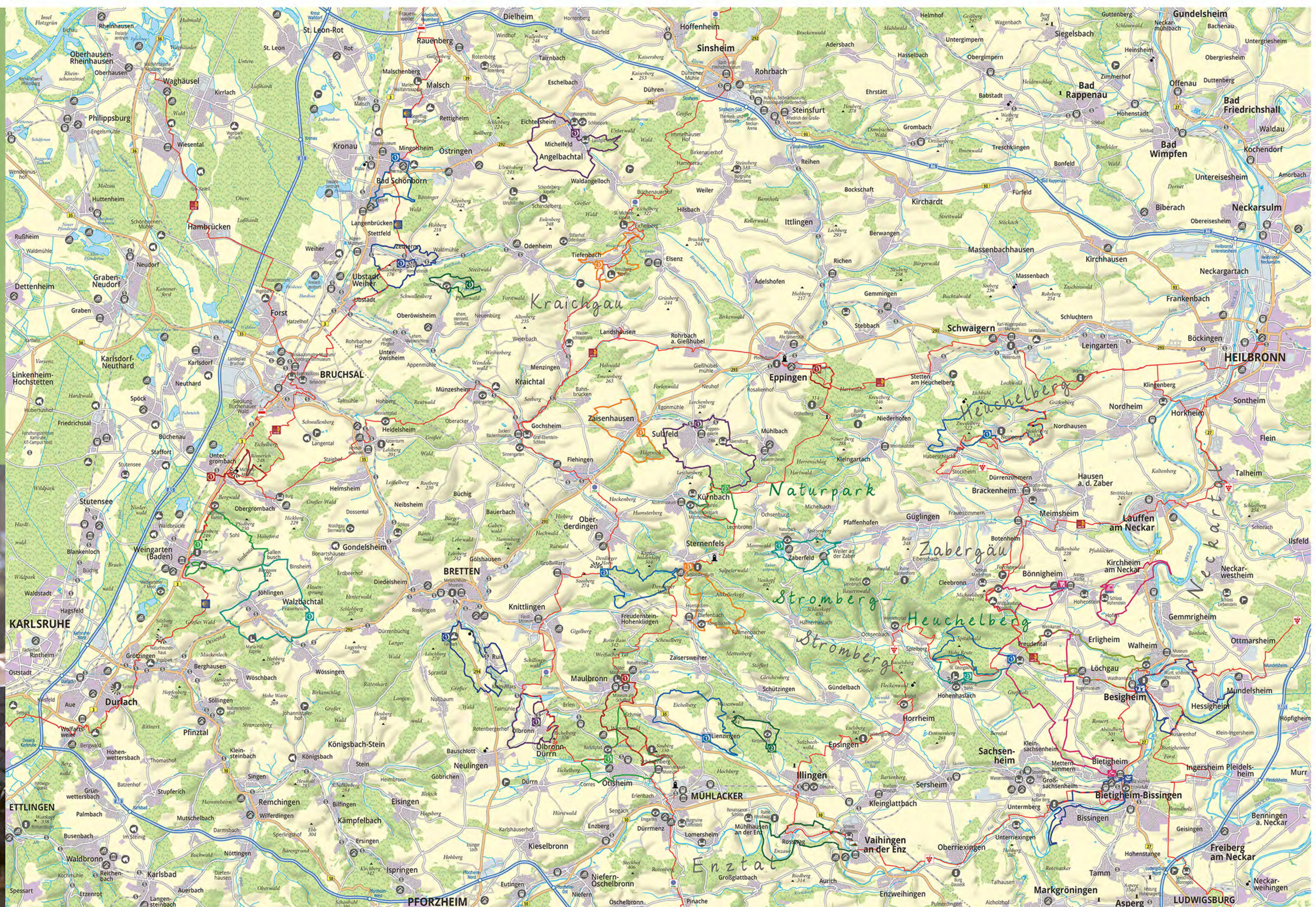
ZH1 – Großer Panorama-Weg Zaisenhausen



STRECKE	HÖHENMETER	DAUER	SCHWIERIGKEIT
11,5 km	155 hm	2:58 h	mittel

START/ZIEL Bahnhof Zaisenhausen, Wanderheim Zaisenhausen
HIGHLIGHTS Ausblickspunkt am Claffenbrunnen, am Hegersand bewirtschaftetes Wanderheim mit schönen Spielmöglichkeiten

Der Zaisenhausener Panorama-Rundweg bietet den Facettenreichtum von gleich zwei Naturparks. Er führt über den historischen Ortspark und entlang des wunderschönen Landschaftsschutzgebietes zum Claffenbrunnen. Auf dem Weg dorthin erwarteten die Wanderer eine einzigartige Atmosphäre. Gemütliche Sitzgelegenheiten, u.a. am Claffenbrunnen, laden zum Picknicken ein. Du genießt eine beeindruckende Aussicht, rechts auf den Stromberg und links auf den Heuchelberg.



Kartenlegende

- PIKTOGRAMM**
- Bahnhof
 - Burg, Turm
 - Freibad, Badesee
 - Golfplatz
 - Hallenbad
 - Kirche, Kloster, Kapelle
 - Museum
 - Schloss
 - Sehenswertes
 - Tier-/Vogelpark

UNSERE WANDERTOUREN

- BR1 – Drachenrundweg auf dem Michaelsberg
- K1 – Familien-Wanderweg Kraichtal
- UW – Höhlen- und Höhenrundweg
- BS1 – Heilquellenerlebnisweg
- Ö3 – Östringer Wald & Hügel Rundwanderweg
- A1 – Panoramaweg Angelbachtal
- ZH1 – Großer Panorama-Weg Zaisenhausen
- SU1 – Ravensburg-Tour
- WG1 – Über sanfte Hügel zur Schönen Aussicht
- WB1 – Walzbachtaler Rundwanderweg
- BT1 – Großer Bretterer Südweg
- OD2 – Derdinger Horn Tour
- ÖD1 – Weinberg-Seen-Tour - große Rundtour
- ÖT1 – Auf den Spuren der Geschichte Otisheims
- MB1 – Kultur, Natur & Eppinger Linien
- KB2 – Eppinger Linien Rundweg - mittlere Runde
- EP1 – Rund um den Ottilienberg - kleine Runde
- SD1 – Herliches Sternenfeld und Diefenbach
- ZA1 – Drei-Seenweg Zaberfeld
- MU1 – Wanderdreiklang Mühlacker - lange Strecke
- IL2 – W-Wald-Wasser-Weinweg
- Enzschleifen-Rundweg
- BR41 – Wanderdreiklang Brackenheim
- SH2 – Hohenhaslacher Genuss-Weg
- FT1 – Freudental
- 3B – Weinterrassen-Tour
- 3B – Besen-Tour
- 3B – Lemberger-Tour
- 3B – Weinsichten-Tour
- 3B – Felsenengarten-Tour
- 3B – Entzalt-Tour

FERNWANDERWEGE DURCH UNSERE REGION

- Eppinger-Linien-Weg
- Württembergischer Weinwanderweg Schleife Zabergäu
- Hugenotten- und Waldenserweg
- Jakobsweg
- Martinusweg
- Odenwald-Vogesen

Impressum
Herausgeber
Kraichgau-Stromberg Tourismus e.V.
Malerstr. 3, 75035 Bretten
Telefon +49 (0) 7252 9833-0 - Telefax +49 (0) 7252 9833-12
Info@kraichgau-stromberg.de - www.kraichgau-stromberg.de
Gestaltung & Produktion
map solutions GmbH
Am Wetterbach 2, 76228 Karlsruhe
Telefon +49 (0) 71 40178-20
Info@mapolutions.de - www.mapolutions.de
Fotografien
Gemeinden & Städte des Kraichgau-Stromberg Tourismus e.V.: Bora Allgäu, Fotostätte J. Jan Bürgermeister, Thomas Rebel, Ulrike Klupp, Carsten Gotze, Stephan Coenen, focus finder
Stand 2019

2019
Wanderkarte mit
31 Wandertouren

Zu Fuß!

Land der 1000 Higel
Kraichgau-Stromberg

SU1 – Ravensburg-Tour



STRECKE 15,6 km
HÖHENMETER 167 hm
DAUER 4:11 h
SCHWIERIGKEIT leicht

START/ZIEL Bahnhof Sulzfeld
HIGHLIGHTS Burg Ravensburg, Minigolfanlage

Die Tour zeigt die ganze Bandbreite der Sulzfelder Landschaft und ist geradezu ein „Muss“ für alle Burgenfans, denn die Ravensburg bietet ein tolles Ambiente und gutes Essen. Beim Wandern durchstreifst Du bewirtschaftete Felder, Wiesen, Weinberge, Streuobstwiesen und Wälder mit einer Vielzahl an schönen Fleckchen, die zum Verweilen einladen. Wer fähige Höhen mag, sollte den Aufstieg auf den knapp 30 Meter hohen Turm der Burg Ravensburg unbedingt wagen.



WG1 – Über sanfte Hügel zur Schönen Aussicht



STRECKE 14 km
HÖHENMETER 260 hm
DAUER 3:52 h
SCHWIERIGKEIT mittel

START/ZIEL Parkplatz am Friedhof
HIGHLIGHTS Ungeheuerklamm, Einkehr im Backhaus Saltenbusch, Ausblick am Punkt „Schöne Aussicht“

Eine beeindruckende Wanderung durch das Naturdenkmal der Ungeheuerklamm und über die reizvollen Hügel der „Badischen Toskana“. Von den Weinbergen voller Burgunder, Riesling und anderen Traubensorten schweift der Blick weit in den Kraichgau, begleitet von traumhaften Eindrücken. Die Aussiedlerhöfe Sohl und Saltenbusch, Pfänderkoppeln und Streuobstwiesen bieten viel Abwechslung entlang des Weges. Wunderschöne Ausblicke ins Rheintal runden das Wandererlebnis ab.



WB1 – Walzbachtaler Rundwanderweg



STRECKE 14,6 km
HÖHENMETER 198 hm
DAUER 3:49 h
SCHWIERIGKEIT mittel

START/ZIEL Parkplatz Grillplatz Frauseneich in Jöhlingen
HIGHLIGHTS Maria-Hilf-Kapelle, Naturlehrpfad

Der Weg führt am Juwel der Walzbachtaler Gemeinde, der Maria-Hilf-Kapelle vorbei. Sie liegt sehr malerisch zwischen zwei Waldstücken oberhalb des Wohngebietes Atental, auf der Wasserscheide zwischen Jöhlingen und Wöschbach. Erbaut wurde diese Kapelle bereits im Jahr 1732. Sitz- und Ruhebänke laden zum Verweilen ein. Das letzte Drittel der Tour beim FND Mönchsbrunnen, führt entlang des Walzbachs mit Naturlehrpfad sowie einer bunten Schmetterlings- und Wildbienenwiese.



BT1 – Großer Brettener Südweg



STRECKE 14,7 km
HÖHENMETER 332 hm
DAUER 3:57 h
SCHWIERIGKEIT mittel

START/ZIEL Tierpark Bretten
HIGHLIGHTS Landshöhe, Turm Ruit, Aussicht Burg, Tierpark Bretten, Hochwälgertan

Die Melancthonstadt Bretten hat mehr zu bieten als einen historischen Stadtkern. Im schönen Kraichgau, am Rande des Naturparks Stromberg-Heuchelberg gelegen, ist die Umgebung der Stadt ein ideales Wandergebiet. Verschlungene Wanderwege führen durch leuchtende Mischwälder und über aussichtsreiche Höhen. Vor oder nach der Wanderung empfiehlt sich der Besuch des Tierparks mit Deutschlands größtem Streichelzoo oder des Hochseilgartens mit aufregenden Seilrutschen.



OD2 – Derdinger Horn Tour



STRECKE 13,5 km
HÖHENMETER 150 hm
DAUER 3:02 h
SCHWIERIGKEIT mittel

START/ZIEL Wanderparkplatz Horn am Geologischen Fenster
HIGHLIGHTS Weingelände Derdinger Horn, Kraichsee und Bernhardsweiher, Wälderlebnispfad, Hirschgehähe in Sternenfels

Eine waldrreiche Runde durch liebliche Weinbergänge zum aussichtsreichen Weingelände Derdinger Horn. Neben dem Weinlehrpfad, wartet ein Rutschvergnügen auf die Kleinen. Vorbei am Kraichsee und dem Bernhardsweiher schließt die Tour einen Walderlebnispfad ein, der Wissenswertes für Jung und Alt bietet und auf jeden Fall einen Abstecker wert ist bzw. als alleinige Erlebnis-Wanderung (ca. 3 km) zu empfehlen ist.



ÖD1 – Weinberg-Seen-Tour - große Rundtour



STRECKE 12 km
HÖHENMETER 162 hm
DAUER 3:14 h
SCHWIERIGKEIT mittel

START/ZIEL Stadtbahnhaltstelle Obbronn
HIGHLIGHTS Aalklössensee, Bollstrichsee mit Restaurant, Aussichtspavillon auf dem Eichelberg

Eine aussichtsreiche Rundtour vorbei am romantisch eingebetteten Aalklössensee, der zur Anlage des Weltkulturortes des Klosters Maulbronn gehört. In Richtung des kleinen Waldeserortes Kleinvilars wandert, führt der Weg zu einem weiteren See, dem Anglerparadies Bollstrichsee mit Restaurant und Biergarten. Im dritten Teil der Route bietet ein Aussichtspavillon auf dem Eichelberg einen herrlichen Blick über Dürren, den Nordschwarzwald und den Stromberg.



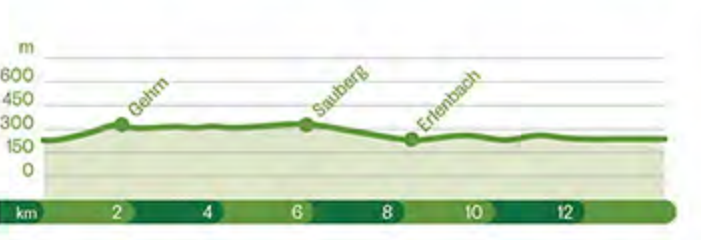
ÖT1 – Auf den Spuren der Geschichte Ötisheims



STRECKE 13,8 km
HÖHENMETER 93 hm
DAUER 3:31 h
SCHWIERIGKEIT leicht

START/ZIEL Parkplatz am Kreisverkehr an der L132
HIGHLIGHTS Eppinger Linien, Waldensermuseum in Schönenberg, Historische Kelter in Ötisheim

Die Wandertour führt auf den Spuren der Waldenser durch die Historie der Gemeinde Ötisheim und zu den schönsten Aussichtspunkten von „Aize“. Durch den Wannenwald geht es zur Sternenschanze und zur Chartaque (Rekonstruktion) hinauf. Diese beiden Merkmale zeugen von den Eppinger Linien. Auf dem Weg durch Ötisheim können zahlreiche wunderschön restaurierte Fachwerkhäuser bewundert werden, u.a. die frisch sanierte Historische Kelter direkt im Ortskern.



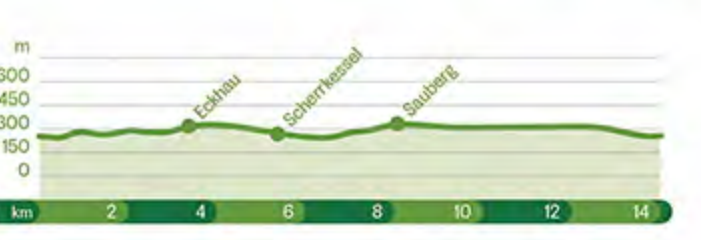
MB1 – Kultur, Natur & Eppinger Linien



STRECKE 13,8 km
HÖHENMETER 158 hm
DAUER 3:34 h
SCHWIERIGKEIT leicht

START/ZIEL Skulpturenweg am Kloster Maulbronn (Friedhofweg)
HIGHLIGHTS Kloster Maulbronn, Maulbronner Mäusen, Eppinger Linien Schanzgraben mit Palisaden und Chartaque

Vom UNESCO-Welterbe Kloster Maulbronn aus folgt der Rundwanderweg zum Teil dem Eppinger-Linien-Weg. Er führt vorbei an einem rekonstruierten Schanzgraben mit Palisaden und zeitweise auch direkt auf dem Wall der Eppinger Linien. Auf dem Sauberg bei Ötisheim-Schönenberg bietet ein wieder errichteter Wachturm einen reizvollen Ausblick über das Erlenbachtal. Von dort führt der Weg durch Weinberge, Wald und Natur wieder zurück nach Maulbronn.



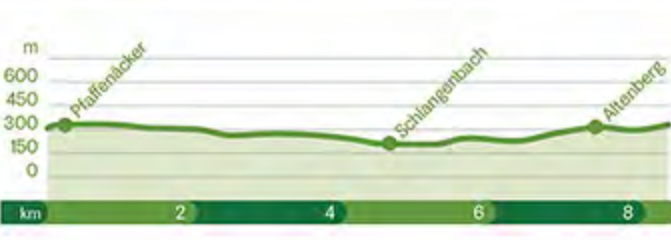
KB2 – Eppinger Linien Rundweg - mittlere Runde



STRECKE 8,5 km
HÖHENMETER 127 hm
DAUER 2:18 h
SCHWIERIGKEIT leicht

START/ZIEL Wanderparkplatz Pfaffenlecker
HIGHLIGHTS Eppinger Linien, Historischer Ortskern Kirchbach

Das Weindorf Kirchbach liegt am Eppinger-Linien-Weg zwischen Mühlacker und Eppingen. Der Wanderweg führt entlang der 1695 vom Türkenlovis erbauten Verteidigungsanlage. Von Kirchbach aus startend bietet der Eppinger Linien Rundweg, zauberhafte Eindrücke. Ein Besuch des historischen Ortskerns Kirchbach mit seinen Fachwerkhäusern darf dabei nicht fehlen. Für den Abschluss wird der Besuch einer Bienenwirtschaft oder eines Weingutes empfohlen.



EP1 – Rund um den Ottillenberg - kleine Runde



STRECKE 3,6 km
HÖHENMETER 109 hm
DAUER 1:04 h
SCHWIERIGKEIT leicht

START/ZIEL Villa Waldeck
HIGHLIGHTS Eppinger Linien, Villa Waldeck mit Einkehrmöglichkeit, Himmelsleiter, Chartaque

Die kleine Runde beginnt an der Villa Waldeck und führt an einem Fitnessparcour vorbei in Richtung der Eppinger Linien und weiter zu einer Graben- und Wallanlage am Nordstrand des Hornbuckels. Die Himmelsleiter erwartet die Wanderer mit 202 Stufen. Ziel ist die Baumansicht. Nach der Hälfte der Tour entlohnt Dich die schöne Aussicht am Kraichgaublick und am Essigbergblick warten eindrucksvolle Landschaftspanoramen.



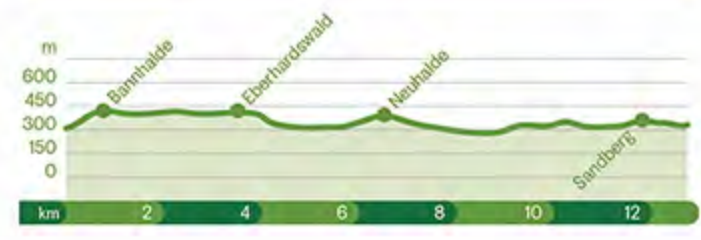
SD1 – Herrliches Sternenfels und Diefenbach



STRECKE 12,7 km
HÖHENMETER 243 hm
DAUER 3:29 h
SCHWIERIGKEIT leicht

START/ZIEL Ortszentrum Sternenfels
HIGHLIGHTS Schlossbergturn, Mandelblüte, Historischer Ortskern von Diefenbach

Diese abwechslungsreiche Panoramatour führt über Sternenfels durch Felder, Weinberge und Wald zum Ortsteil Diefenbach. Besondere Highlights sind die Aussicht vom Schlossbergturn, der Panoramatopk vom Weinberg Diefenbacher König, die Idylle am Füllmenbacher Hof sowie der malerische historische Ortskern von Diefenbach. Wenn im Frühjahr die vielen Mandelbäume auf der Höhe des Diefenbacher Königs blühen, laden die Wengertler zum Mandelblütenfest in Weinberg ein.



ZA1 – Drei-Seenweg Zaberfeld



STRECKE 9,2 km
HÖHENMETER 81 hm
DAUER 2:24 h
SCHWIERIGKEIT leicht

START/ZIEL Wanderparkplatz am Naturparkzentrum
HIGHLIGHTS Naturparkzentrum, Badeseen Emetalänge und Katzenbachsee

In traumhafter Landschaft zwischen Strom- und Heuchelberg führt der Drei-Seenweg zu Wasser, Wiesen, Wald und Wein. Er verbindet die drei idyllisch zum Zaberfeld gelegenen Seen. Auf gut ausgebauten Wegen mit wenigen Steigungen läuft es sich besonders entspannt. So genießt du die umliegenden Schönheiten des Naturparks in vollen Zügen. Der krönende Abschluss der Tour könnte der Besuch des Naturparkzentrums oder ein Sprung in einen See sein.



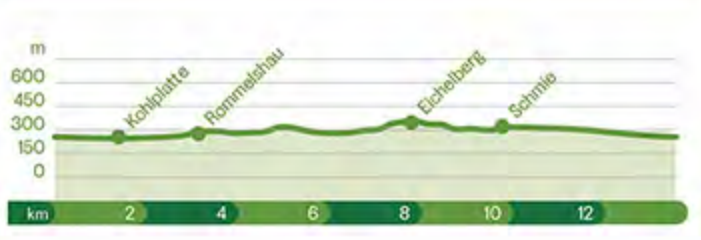
MÜ1 – Wanderdreiklang - lange Strecke



STRECKE 13,4 km
HÖHENMETER 164 hm
DAUER 3:31 h
SCHWIERIGKEIT leicht

START/ZIEL Kelter Lienzungen
HIGHLIGHTS Lienzungen, Aussicht am Eichelberg

Start- und Zielpunkt ist Lienzungen, ältester Stadtteil Mühlackers. Erstmals erwähnt im Jahr 706, reicht seine Geschichte zurück bis in die Keltenzeit. Durch schattige Wälder und sonnige Rebhänge führt die Route zum höchsten Punkt der Tour, dem Eichelberg, mit Blick bis in die Vogesen. Lienzungen zeigt sich dem Besucher in einer Vielfalt von historischen Gebäuden mit lebendiger Ortsidylle. 1250 Jahre alt und dennoch immens jung, so präsentiert sich Lienzungen heute.



ILL2 – W³-Wald-Wasser-Weinweg



STRECKE 6,4 km
HÖHENMETER 124 hm
DAUER 1:46 h
SCHWIERIGKEIT leicht

START/ZIEL Wanderparkplatz Illingen
HIGHLIGHTS Aussichtsplattform, Klosterseen, Hochseilgarten

Die Wanderung beginnt nördlich von Illingen und führt in nordöstlicher Richtung zum Fuße der neuen Weinberge. Über eine ansteigende und lange Rechtskurve gelangt man oberhalb der Weinreben zu einer herrlichen Aussicht, die sich in das Entzetal öffnet. Weiter geht es durch den Illinger Wald und südlich an der Zacherlinge und den Klosterseen vorbei, bevor die Wanderung schließlich zum Ausgangspunkt zurück führt.



Enzschleifen-Rundweg



STRECKE 13,6 km
HÖHENMETER 257 hm
DAUER 4:00 h
SCHWIERIGKEIT leicht

START/ZIEL Vaihingen an der Enz, Marktplatz
HIGHLIGHTS Schloss Kallenstein, Enzschleife mit Stollflägen

Die Stadt Vaihingen an der Enz erstreckt sich mit ihren neun Stadtteilen vom Entzetal bis hin zu den Hängen des Strombergs. Überragt wird die Stadt von Schloss Kallenstein. Vom Marktplatz Vaihingen aus führt der Enzschleifen-Rundweg auf abwechslungsreichen Wegen durch die spektakulären Stollflägen-Weinberge der Rosswaig-Halde – ein landschaftliches Highlight. Das macht den Enzschleifen-Rundweg zu einem Naturidyll, mit einer ordentlichen Prise Vaihinger Fachwerk-Charme.



BRA1 – Wanderdreiklang Brackenheim



STRECKE 18,2 km
HÖHENMETER 263 hm
DAUER 4:50 h
SCHWIERIGKEIT mittel

START/ZIEL Parkplatz Wanderdreiklang
HIGHLIGHTS Burg Neipperg, Waldschenke, Weissauerschank am Heuchelberg, Naturdenkmal am Eichbühl

Die große Tour des Brackenhimer Wanderdreiklangs bietet eine abwechslungsreiche Wanderung durch den Naturpark Stromberg-Heuchelberg und die idyllischen Brackenhimer Ortsteile Haberschlacht und Neipperg. Die abwechslungsreiche Rundwanderung bietet einen unvergleichlichen Ausblick auf die wunderschöne Landschaft des Zabergäus. Unterwegs laden eine Besessenschaft, ein Höhenbergarten oder ein Winzercafé zur Einkehr ein.



SH2 – Hohenhaslacher Genuss-Weg



STRECKE 9,8 km
HÖHENMETER 295 hm
DAUER 2:50 h
SCHWIERIGKEIT mittel

START/ZIEL Kelterplatz Hohenhaslach
HIGHLIGHTS Panorama Schönenberg, Geologisches Fenster, Strombergbahn Hohenhaslach (Modelbahn)

Der Genuss-Weg führt entlang der Höhen des Schönenbergs und des Teufelsbergs zum Geologischen Fenster am Pfefferberg und bietet unterwegs spannende Panoramaansichten, pittoreske Weinberge, bewaldete Höhenzüge und idyllische Streuobstwiesen. Über einen kurzen Anstieg geht es den Stromberggrücken hinauf und durch die Weinberge wieder hinab ins Kirchbachtal. Genussvolle Momente lassen sich in örtlichen Weinbaubetrieben, Gaststätten und Bienen erleben.



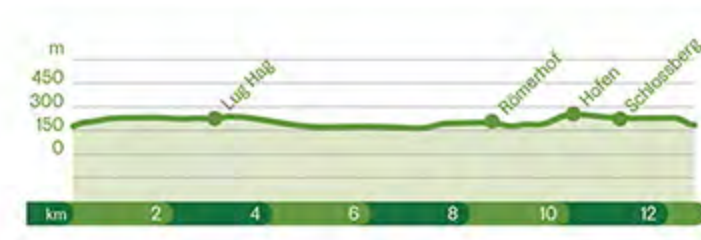
3B-Land: Weinterrassen-Tour



STRECKE 12,4 km
HÖHENMETER 137 hm
DAUER 3:15 h
SCHWIERIGKEIT mittel

START/ZIEL Kirchheim
HIGHLIGHTS Kirchheimer Weinterrassen, Neckarschleife, Steilflägen

Wein wohin das Auge reicht – das bietet die EntdeckerTour durch die Weinbergterrassen von Kirchheim und den alten Neckarbogen bei Bönningheim. Aus Kirchheim heraus führt die Wandertour entlang des Neckarufers hinauf zu den Kirchheimer Weinterrassen mit Blick auf die Neckarschleife. Auf der Anhöhe laden Bänke bei Sonnenschein zur entspannten Rast ein, bevor es vorbei an Apfel- und Birnenbäumen den Weinberg über den alten Neckarbogen in Richtung Hohenstein geht.



3B-Land: Besen-Tour



STRECKE 25,2 km
HÖHENMETER 205 hm
DAUER 6:24 h
SCHWIERIGKEIT leicht

START/ZIEL Löchgau
HIGHLIGHTS Urige Besenwirtschaften (Öffnungszeiten beachten, siehe Broschüre Besen)

Ausgehend von der reizvollen Biotighheimer Altstadt bietet die Wanderung bereits nach wenigen Kilometern kulinarische Höhepunkte in den Besenwirtschaften der Orte Löchgau und Erligheim, mit selbstgezeugten Weinen und deftigen Speisen. Nach diesen beiden bezaubernden Weinorten geht es nach Freudental, wo König Friedrichs Lieblingspferd Helene (Stutendenkmal) begraben liegt. Zurück in Biotighheim-Bisingen findet sich sicherlich noch ein Besen zur Abschlusseneckerei!



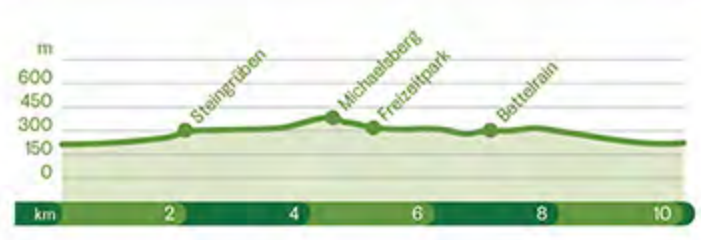
3B-Land: Lemberger-Tour



STRECKE 10 km
HÖHENMETER 104 km
DAUER 2:40 h
SCHWIERIGKEIT leicht

START/ZIEL Bönningheim
HIGHLIGHTS Michaelskapelle, Erlebnispark Tripsdill

In Bönningheim beginnt die Tour hinaus ins Grüne. Vorbei an fast endlos scheinenden Weinreben, welche im Sommer prall voll mit Trauben hängen, zieht sich der Weg hinauf zum Michaelsberg. Bereits von weitem grüßt von dort die Michaelskapelle, ein traumhaftes Motiv mit wunderbarer Aussicht auf knapp 400 Metern Höhe. Abwechslung bietet der Erlebnispark Tripsdill im Tal mit Fahrgeschäften und dem Wildparadies.



3B-Land: Weinsichten-Tour



STRECKE 15 km
HÖHENMETER 142 hm
DAUER 3:52 h
SCHWIERIGKEIT leicht

START/ZIEL Walheim oder Erligheim
HIGHLIGHTS Burganlage Besigheim, Weinkanzel am Niedenberg

Aussichts- und Steillagenenerlebnisse zeichnen diese Rundtour aus, die mit schönen Weinorten, der Schönen Weinalcht Württembergs und zwei Weinkanzeln lockt. Mit erlesenen Produkten unserer Wengertler und Brennerien wird dieser Wandertag zu einem ganz besonderen Wein-Höhepunkt. Unterwegs bieten sich erfrischende Blicke auf den Mündungsbereich der Enz in den Neckar, über dem die ehemalige Burganlage mit Sicht auf Besigheim und Walheim thronet.



3B-Land: Felsengarten-Tour



STRECKE 17,3 km
HÖHENMETER 238 hm
DAUER 4:41 h
SCHWIERIGKEIT mittel

START/ZIEL Enzbrücke Besigheim
HIGHLIGHTS Felsengärten, Salenkanzel

Beginnend bei Hessigheim, führt die Tour auf schmalen Pfaden hinauf in die Felsengärten und bietet bezaubernde Aussichten über den Neckar und hinüber zur mittelalterlichen Stadtkirche von Besigheim. Ruhigen Feldwegen folgend erreicht Du die historische Altstadt, die mit ihren traditionellen Fachwerkhäusern und gemütlichen Gassen zum Verweilen einlädt. Am Ufer des Neckars, durch besuchende Weinberge, geht es vorbei an der Salenkanzel zurück zum Ausgangspunkt an der Enz.



3B-Land: Entzetal-Tour



STRECKE 14,8 km
HÖHENMETER 140 hm
DAUER 3:48 h
SCHWIERIGKEIT mittel

START/ZIEL Biotighheim-Bisingen
HIGHLIGHTS Panoramastrecken entlang der Enz

Diese Wanderung beginnt in der Doppelstadt Biotighheim-Bisingen. Hier fließt die Enz, der längste linke Nebenfluss des Neckars, durch malerische Wiesentäler, unter den Bögen des majestätischen Enzviadukts hindurch und wird flankiert von den Fachwerkbauten der Biotighheimer Altstadt. Die einstige Flößerstadt hat ihre Spuren hinterlassen und der Panoramaweg oberhalb Unterbergs und die Höhen beim Scheffelhof bieten Aussichtserlebnisse vom Feinsten.



Eppinger-Linien-Weg



STRECKE 41,9 km
HÖHENMETER 496 hm
DAUER 13:30 h
SCHWIERIGKEIT mittel

START/ZIEL Bahnhof Eppingen oder Bahnhof Mühlacker
HIGHLIGHTS Himmelsleiter, Chartaquen, Scheuflberg, Kloster Maulbronn, Palisaden, Skulpturen

Im 17. Jahrhundert streckte Franzosenkönig Ludwig XIV. begierig seine Hand nach den Ländereien von Markgraf Ludwig Wilhelm von Baden aus. Der ließ daraufhin von Neckargemünd bis Weisenstein einen Verteidigungswall nebst Graben und Palisade errichten – die Eppinger Linien. Heute kann man dem Verlauf des oft noch gut sichtbaren Wall-Graben-Systems zwischen Eppingen und Mühlacker folgen. Die Wanderung kann in zwei Tagesetappen aufgeteilt werden, mit Sternenfels als Zwischenstopp.

